資料２

市内循環ワゴン実証運行の評価・検証

１　市内循環ワゴンの利用状況の検証・分析

【評価基準】※ふじみ野市地域公共交通再編計画（平成 28 年３月）

○公費負担率：１年間の公費負担率※１が８５％未満※２を満たす場合

※１　公費負担率＝（運行経費－運賃収入等）÷運行経費（初期導入費を含まない経常経費）×100

※２　市民アンケート調査等を基に、本計画で試算した結果

○１便当たり平均利用者数：３人/便以上

※日平均利用者数 135 人÷44 便（５ルート合計）＝3.06 人/便

○市内循環ワゴンの運行サービス満足度：５０％以上

※利用者アンケート調査で「満足」、「やや満足」と回答した方の各サービスの平均値

（１）コース別利用者数（総括）

○６ヶ月間の延利用者数は 19,178 人で、１便平均利用者数は開始当初の４月が 2.08 人/便に対し、９月が 2.81 人/便と徐々に増加傾向となっているものの、目標（３人/便以上）を下回っている。

○コース別に見ると、Ａコースで９月が 6.42 人/便と好調で、路線バスが運行していないことや上福岡駅や病院などへアクセスしやすいなどの要因で目標を大幅に上回っている。

○Ｅコースは一時目標（３人/便以上）を上回ったものの、徐々に減少し、再び９月で 3.20 人/便と目標を上回っている。

○その他３コースのうち、B コースは便数（６便/日）が少ないことや、C・D コースは路線バスが充実している地域を運行していることなどが要因で目標を下回っている。

○平休日別に見ると、平日が 2.61 人/便に対し、休日が 1.91 人/便とやや休日で利用が少なくなっている。

■コース別利用者数

	利用者数（人）							１便平均（人/便）						
	４月	５月	６月	７月	８月	９月	合計	４月	５月	６月	７月	８月	９月	月平均
Ａコース	991	1,176	1,284	1,294	1,452	1,541	7,738	4.13	4.90	5.35	5.22	5.85	6.42	5.29
Ｂコース	523	560	459	722	721	708	3,693	1.45	1.51	1.28	1.94	1.94	1.97	1.68
Ｃコース	325	310	364	322	301	399	2,021	1.35	1.29	1.52	1.30	1.21	1.66	1.38
Ｄコース	232	222	285	209	322	299	1,569	0.97	0.93	1.19	0.84	1.30	1.25	1.07
Ｅコース	672	763	685	709	561	767	4,157	2.80	3.18	2.85	2.86	2.26	3.20	2.84
合計	2,743	3,031	3,077	3,256	3,357	3,714	19,178	2.08	2.30	2.33	2.39	2.46	2.81	2.38

■コース別１便平均利用者数の推移

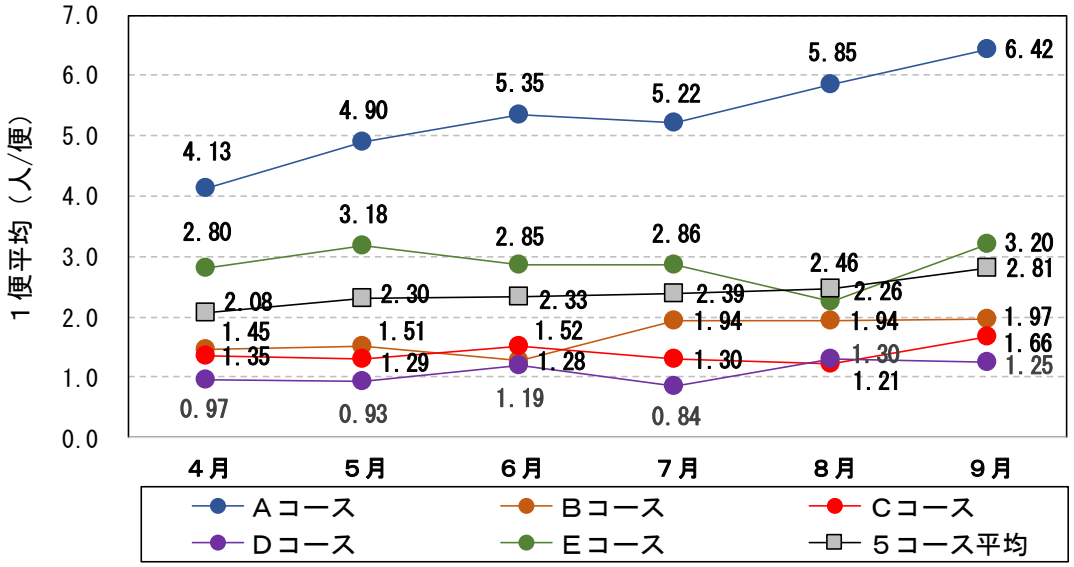

■コース別平休日別利用者数

		Ａコース		Ｂコース		Ｃコース		Ｄコース		Ｅコース		合計	
		１日平均	１便平均	１日平均	１便平均	１日平均	１便平均	１日平均	１便平均	１日平均	１便平均	１日平均	１便平均
平日	４月	35	4.36	18	1.52	12	1.53	9	1.17	25	3.11	100	2.26
	５月	40	5.03	19	1.58	12	1.54	9	1.14	29	3.66	110	2.50
	６月	45	5.62	17	1.40	14	1.69	10	1.27	25	3.17	111	2.52
	７月	46	5.69	26	2.18	12	1.48	8	1.01	26	3.21	117	2.66
	８月	51	6.40	25	2.10	10	1.26	11	1.39	19	2.41	117	2.65
	９月	52	6.53	27	2.21	16	1.96	11	1.39	30	3.71	135	3.07
	合計	45	5.62	22	1.83	13	1.57	10	1.23	26	3.19	115	2.61
休日	４月	29	3.68	16	1.33	8	1.00	5	0.56	17	2.18	75	1.71
	５月	34	4.28	17	1.38	6	0.79	4	0.51	17	2.16	79	1.78
	６月	37	4.61	11	0.94	8	1.03	8	0.97	16	1.98	80	1.82
	７月	35	4.36	18	1.51	8	0.98	4	0.55	18	2.22	83	1.88
	８月	36	4.53	19	1.55	9	1.10	9	1.08	15	1.90	87	1.99
	９月	50	6.20	18	1.48	9	1.06	8	0.96	17	2.18	101	2.30
	合計	37	4.60	17	1.38	8	0.98	6	0.75	17	2.11	84	1.91

（２）ダイヤ別利用者数

○Ａコースは各ダイヤとも３人以上と万遍なく利用され、特に 11：00 発で 6.16 人/便と多くなっている。
○Ｂコースは 10：30 発と 13：00 発が、Ｃコースは８：00 発と９：00 発で１便平均が２人超えているものの、利用が少ないダイヤが目立つ。
○Ｄコースは全てのダイヤで２人未満と少なくなっている。
○Ｅコースは右回り・11：40 発で 5.0 人/便と利用が多いものの、左回り・16：40 発と、右回り・18：10 発で２人未満と少なくなっている。

■コース別ダイヤ別１便平均利用者数（６ヶ月平均）

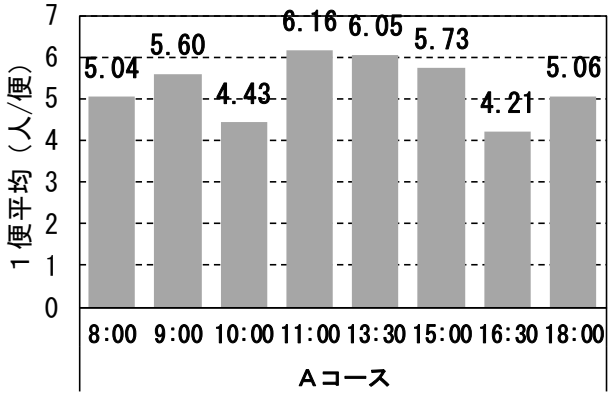

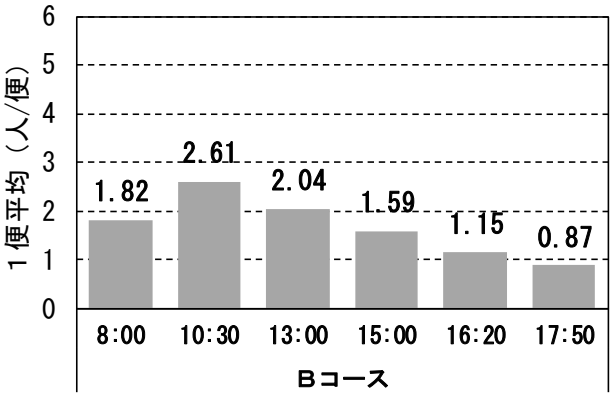

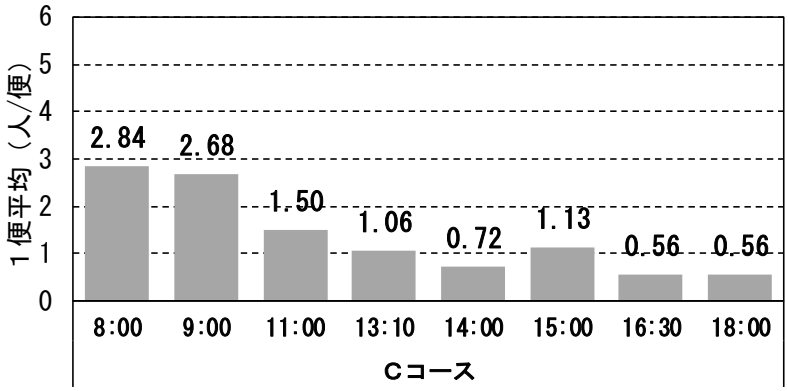

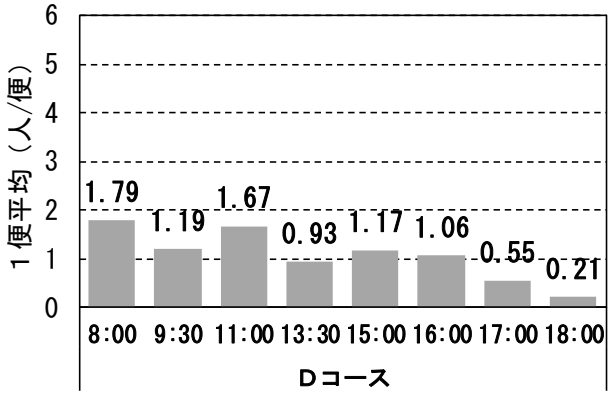

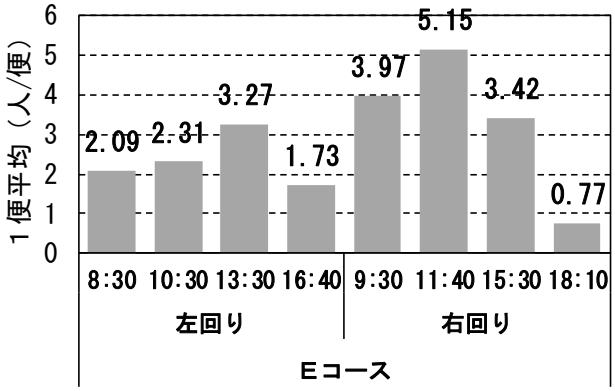

■コース別ダイヤ別利用者数

			４月	５月	６月	７月	８月	９月	合計	１便
Ａコース		8:00	109	134	163	167	163	187	923	5.04
		9:00	159	148	177	155	188	197	1,024	5.60
		10:00	139	129	122	127	137	156	810	4.43
		11:00	136	193	197	190	189	223	1,128	6.16
		13:30	133	169	181	197	203	224	1,107	6.05
		15:00	140	183	171	154	190	211	1,049	5.73
		16:30	102	113	121	134	148	153	771	4.21
		18:00	73	107	152	170	234	190	926	5.06
Ｂコース		8:00	78	82	63	124	144	175	666	1.82
		10:30	141	146	113	187	200	168	955	2.61
		13:00	139	116	102	126	127	138	748	2.04
		15:00	68	92	92	114	108	109	583	1.59
		16:20	58	77	54	85	75	72	421	1.15
		17:50	39	47	35	86	67	46	320	0.87
Ｃコース		8:00	83	88	109	73	66	101	520	2.84
		9:00	107	71	76	88	63	85	490	2.68
		11:00	38	35	39	52	58	52	274	1.50
		13:10	26	38	37	20	36	37	194	1.06
		14:00	13	23	22	17	29	28	132	0.72
		15:00	28	27	40	36	20	56	207	1.13
		16:30	11	11	28	20	13	19	102	0.56
		18:00	19	17	14	16	15	21	102	0.56
Ｄコース		8:00	42	58	70	45	56	56	327	1.79
		9:30	36	35	34	21	47	45	218	1.19
		11:00	52	37	44	36	76	61	306	1.67
		13:30	23	24	37	28	32	27	171	0.93
		15:00	30	23	40	35	45	42	215	1.17
		16:00	35	29	28	23	37	42	194	1.06
		17:00	9	15	24	13	18	21	100	0.55
		18:00	5	1	8	8	11	5	38	0.21
Ｅコース	左回り	8:30	52	63	64	67	69	68	383	2.09
		10:30	84	78	55	67	66	73	423	2.31
		13:30	102	122	90	84	80	120	598	3.27
		16:40	46	69	54	49	40	59	317	1.73
	右回り	9:30	122	142	126	133	81	122	726	3.97
		11:40	145	167	159	176	118	178	943	5.15
		15:30	110	98	106	104	86	122	626	3.42
		18:10	11	24	31	29	21	25	141	0.77
合計			2,743	3,031	3,078	3,256	3,356	3,714	19,178	2.38

（３）バス停別利用者数

■バス停別乗降者数（６ヶ月）

○：乗降者数 50 名未満

○バス停別乗降者数は、上福岡駅、ふじみ野駅、ふじみ野市役所、大井総合支所、上福岡総合病院の他、慶珍塚や水天宮、福岡小学校前など公共交通空白・不便地域で利用が多い。

○東武東上線より東側エリアや上福岡駅・ふじみ野駅周辺で利用が多いものの、西部地域で利用が少ないバス停が目立つ。

ｺｰｽ	バス停名	乗車数	降者数	乗降者数	ｺｰｽ	バス停名	乗車数	降者数	乗降者数
複	上福岡駅東口	2,850	4,601	7,451	E	うれし野まちづくり会館前	78	90	168
複	ふじみ野市役所	2,246	1,595	3,841	C	大井総合体育館	21	141	162
複	大井総合支所	1,380	1,743	3,123	B	駒林元町	78	80	158
複	ふじみ野駅東口	838	1,182	2,020	C	亀居銀座	143	4	147
複	慶珍塚	702	963	1,665	A	福岡中学校入口	47	91	138
複	ふじみ野駅西口	225	1,069	1,294	E	新駒林三丁目	22	115	137
A	上福岡総合病院入口	459	690	1,149	C	カリヨン広場入口	0	120	120
B	水天宮	619	263	882	E	東原親水公園入口	64	52	116
A	福岡小学校前	327	485	812	D	鶴ヶ丘小学校入口	46	66	112
D	上福岡駅西口	365	436	801	D	大井通信所前	56	51	107
E	みほの住宅	156	489	645	E	東入間警察署前	42	60	102
A	花の木中学校前	304	330	634	C	旭橋	54	36	90
A	大日本印刷前	582	19	601	A	城山公園入口	57	29	86
A	中丸	265	336	601	複	大井西中学校入口	69	2	71
A	元福岡	590	1	591	D	西鶴ケ岡二丁目	29	40	69
A	福岡橋	203	382	585	E	薬師堂前	27	42	69
A	中福岡	392	173	565	D	松ケ丘住宅入口	53	10	63
複	上野台団地入口	266	237	503	B	勝瀬原記念公園	29	32	61
C	苗間自転車駐車場前	177	324	501	D	みどりケ丘住宅入口	33	25	58
C	西台住宅入口	324	148	472	E	みほの住宅入口	31	20	51
A	滝三丁目	326	115	441	D	西一丁目	17	29	46
E	イオン大井店前	250	172	422	C	ふじみ野高校前	42	1	43
E	産業文化センター前	219	178	397	A	福岡川袋	17	23	40
C	東台金山公園前	296	85	381	D	大井交番前	4	35	39
C	東台	202	178	380	D	桜ケ丘三丁目	19	20	39
E	苗間	229	148	377	C	大井上宿	34	2	36
B	水宮	177	194	371	D	八丁	26	9	35
E	市沢三丁目	210	157	367	D	大野原	24	10	34
A	川崎	279	55	334	C	原	21	4	25
複	フクトピア	153	170	323	C	大井図書館前	23	0	23
複	さくら通り	204	100	304	D	緑ケ丘二丁目	15	7	22
D	三ケ島街道	163	127	290	A	川崎橋	20	1	21
E	大井総合福祉センター	132	144	276	D	第１０分団前	16	3	19
複	上福岡図書館前	156	118	274	D	西原住宅	7	11	18
E	亀久保	233	28	261	C	西原小学校入口	14	1	15
A	滝二丁目	181	67	248	D	すずらん住宅	7	5	12
複	市沢一丁目	122	107	229	D	大井西中学校前	5	6	11
A	福岡中央公園	197	29	226	C	大井中宿	6	4	10
A	第３分団前	193	22	215	D	西鶴ケ岡	2	5	7
A	清見一丁目	201	0	201	D	大井武蔵野西	0	6	6
B	新駒林二丁目	161	37	198	D	大井浄水場前	1	4	5
B	さぎの森小学校前	111	62	173	C	原住宅入口	4	1	5
C	旭住宅	154	16	170	D	ＪＡ大井西部支店前	3	1	4
A	上野台小学校前	55	113	168	C	大井武蔵野	2	0	2

※コースで「複」は２コース以上

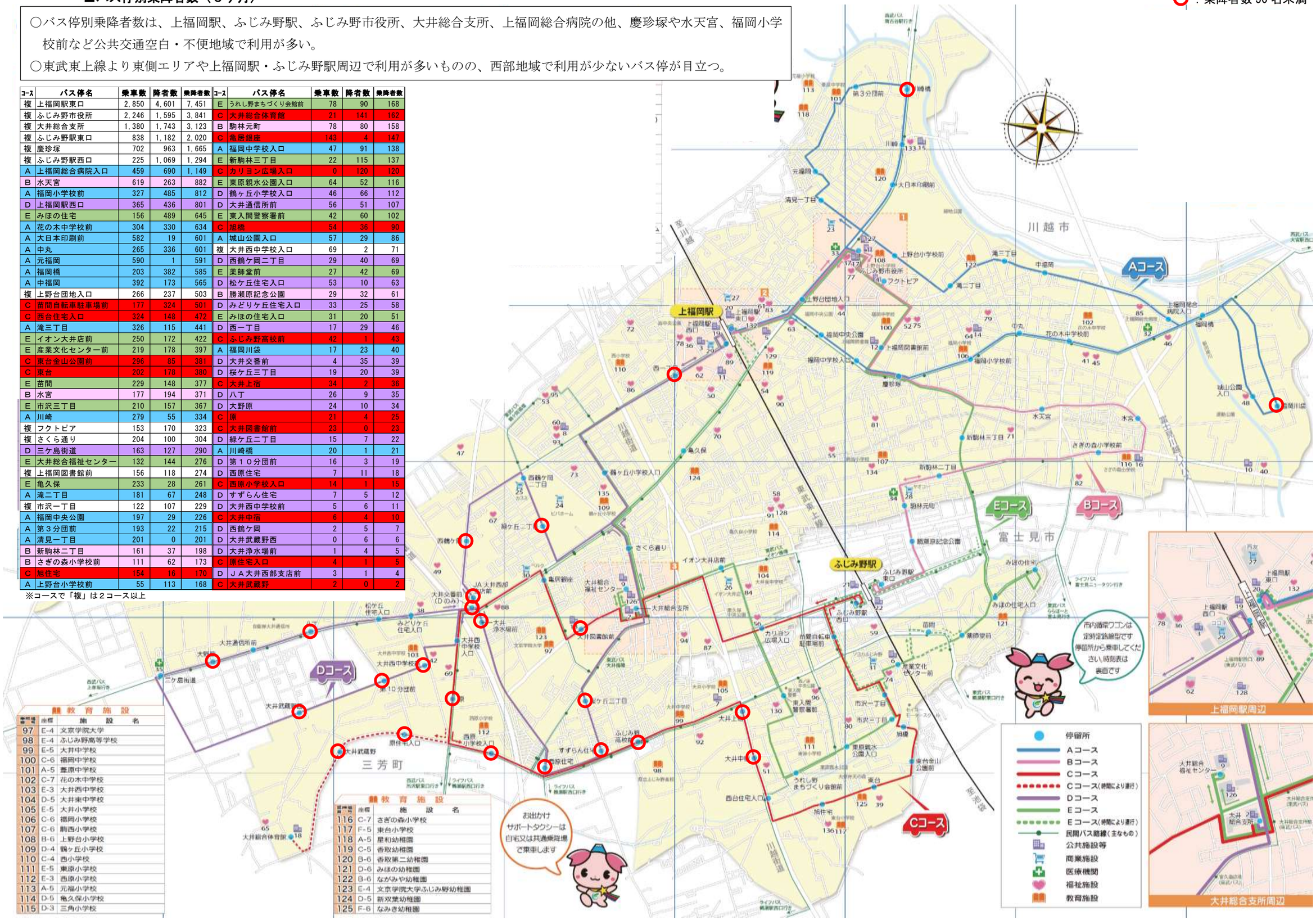

教育施設

番号	座標	施設名
97	E-4	文京学院大学
98	E-4	ふじみ野高等学校
99	E-5	大井中学校
100	C-6	福岡中学校
101	A-5	鶴原中学校
102	C-7	花の木中学校
103	E-3	大井西中学校
104	D-5	大井東中学校
105	E-5	大井小学校
106	C-6	福岡小学校
107	C-6	鶴西小学校
108	B-6	上野台小学校
109	D-4	鶴ヶ丘小学校
110	C-4	西小学校
111	E-5	東原小学校
112	E-3	西原小学校
113	A-5	元福小学校
114	D-5	亀久保小学校
115	D-3	三角小学校

教育施設

番号	座標	施設名
116	C-7	さぎの森小学校
117	F-5	東台小学校
118	A-5	星和幼稚園
119	C-5	香取幼稚園
120	B-6	香取第二幼稚園
121	D-6	みほの幼稚園
122	B-6	ながみや幼稚園
123	E-4	文京学院大学ふじみ野幼稚園
124	D-5	新双葉幼稚園
125	F-6	なみき幼稚園

（４）渋滞・遅延状況

■渋滞・遅延区間図（運転手ヒアリングより）

○Ａ～Ｃコースで遅延は発生していない。

○Ｄコースは、朝、１便目の三角交差点で渋滞し遅延。また、朝と夕方で、さくら通りから駅前通りへ向かう際、自然渋滞により長い時で信号を５～６回待ちとなり、遅延が発生。

○Ｅコースは、右回り亀久保→上福岡駅東口間（踏切）で午前、午後に 10 分程度、大井総合支所→イオン大井店前で 10～15 分程度、自然渋滞により遅延が発生する日が多い。亀久保交差点で渋滞。特に左回りでは２、３便目が、右回りはさくら通りから駅前通りへ右折する際、渋滞により遅延が発生。

教育施設		
番号	座標	施設名
97	E-4	文京学院大学
98	E-4	ふじみ野高等学校
99	E-5	大井中学校
100	C-6	福岡中学校
101	A-5	藤原中学校
102	C-7	花の木中学校
103	E-3	大井西中学校
104	D-5	大井東中学校
105	E-5	大井小学校
106	C-6	福岡小学校
107	C-6	鶴西小学校
108	B-6	上野台小学校
109	D-4	鶴ヶ丘小学校
110	C-4	西小学校
111	E-5	東原小学校
112	E-3	西原小学校
113	A-5	元福小学校
114	D-5	亀久保小学校
115	D-3	三角小学校

教育施設		
番号	座標	施設名
116	C-7	さぎの森小学校
117	F-5	東台小学校
118	A-5	星和幼稚園
119	C-5	香取幼稚園
120	B-6	香取第二幼稚園
121	D-6	みほの幼稚園
122	B-6	ながみや幼稚園
123	E-4	文京学院大学ふじみ野幼稚園
124	D-5	新双葉幼稚園
125	F-6	なみき幼稚園

【参考資料】月別コース別利用者数

《平成 28 年４月分》

日付		天候	Ａコース		Ｂコース		Ｃコース		Ｄコース		Ｅコース		合計	
			１日当り	１便平均	１日当り	１便平均	１日当り	１便平均	１日当り	１便平均	１日当り	１便平均	１日当り	１便平均
4/1	金	晴	25	3.13	15	1.25	7	0.88	7	0.88	13	1.63	67	1.52
4/2	土	曇	26	3.25	14	1.17	6	0.75	0	0.00	27	3.38	73	1.66
4/3	日	雨後曇	24	3.00	3	0.25	8	1.00	7	0.88	16	2.00	58	1.32
4/4	月	雨後曇	30	3.75	13	1.08	12	1.50	8	1.00	37	4.63	100	2.27
4/5	火	雨後曇	28	3.50	16	1.33	9	1.13	10	1.25	25	3.13	88	2.00
4/6	水	晴	49	6.13	15	1.25	9	1.13	7	0.88	35	4.38	115	2.61
4/7	木	雨	30	3.75	23	1.92	15	1.88	4	0.50	21	2.63	93	2.11
4/8	金	曇	28	3.50	22	1.83	10	1.25	11	1.38	30	3.75	101	2.30
4/9	土	曇	27	3.38	27	2.25	9	1.13	5	0.63	17	2.13	85	1.93
4/10	日	曇	21	2.63	17	1.42	7	0.88	3	0.38	17	2.13	65	1.48
4/11	月	曇後晴	40	5.00	15	1.25	8	1.00	5	0.63	23	2.88	91	2.07
4/12	火	晴後曇	40	5.00	19	1.58	15	1.88	10	1.25	22	2.75	106	2.41
4/13	水	雨後曇	35	4.38	19	1.58	8	1.00	4	0.50	25	3.13	91	2.07
4/14	木	雨後曇	22	2.75	11	0.92	13	1.63	4	0.50	10	1.25	60	1.36
4/15	金	晴	48	6.00	24	2.00	16	2.00	10	1.25	30	3.75	128	2.91
4/16	土	曇後晴	41	5.13	21	1.75	19	2.38	7	0.88	17	2.13	105	2.39
4/17	日	曇後雨	24	3.00	8	0.67	2	0.25	5	0.63	11	1.38	50	1.14
4/18	月	晴後雨	42	5.25	17	1.42	13	1.63	11	1.38	26	3.25	109	2.48
4/19	火	晴	29	3.63	15	1.25	14	1.75	12	1.50	24	3.00	94	2.14
4/20	水	晴後曇	38	4.75	20	1.67	11	1.38	14	1.75	17	2.13	100	2.27
4/21	木	曇後雨	25	3.13	20	1.67	12	1.50	11	1.38	22	2.75	90	2.05
4/22	金	晴後曇	32	4.00	18	1.50	8	1.00	10	1.25	26	3.25	94	2.14
4/23	土	曇	37	4.63	22	1.83	9	1.13	7	0.88	14	1.75	89	2.02
4/24	日	雨後曇	25	3.13	4	0.33	5	0.63	4	0.50	19	2.38	57	1.30
4/25	月	曇	34	4.25	27	2.25	18	2.25	8	1.00	29	3.63	116	2.64
4/26	火	晴	40	5.00	22	1.83	16	2.00	13	1.63	25	3.13	116	2.64
4/27	水	曇	43	5.38	16	1.33	13	1.63	15	1.88	22	2.75	109	2.48
4/28	木	雨後曇	39	4.88	17	1.42	18	2.25	13	1.63	36	4.50	123	2.80
4/29	金	晴	30	3.75	25	2.08	5	0.63	3	0.38	5	0.63	68	1.55
4/30	土	晴	39	4.88	18	1.50	10	1.25	4	0.50	31	3.88	102	2.32
合計			991	4.13	523	1.45	325	1.35	232	0.97	672	2.80	2,743	2.08

《平成 28 年５月分》

日付		天候	Ａコース		Ｂコース		Ｃコース		Ｄコース		Ｅコース		合計	
			１日当り	１便平均	１日当り	１便平均	１日当り	１便平均	１日当り	１便平均	１日当り	１便平均	１日当り	１便平均
5/1	日	晴後曇	32	4.00	14	1.17	5	0.63	0	0.00	13	1.63	64	1.45
5/2	月	曇	31	3.88	28	2.33	10	1.25	6	0.75	23	2.88	98	2.23
5/3	火	曇	33	4.13	10	0.83	6	0.75	5	0.63	7	0.88	61	1.39
5/4	水	晴	33	4.13	8	0.67	3	0.38	4	0.50	11	1.38	59	1.34
5/5	木	晴	38	4.75	18	1.50	1	0.13	5	0.63	21	2.63	83	1.89
5/6	金	曇後雨	30	3.75	17	1.42	12	1.50	4	0.50	24	3.00	87	1.98
5/7	土	曇後晴	32	4.00	24	2.00	10	1.25	9	1.13	25	3.13	100	2.27
5/8	日	曇	28	3.50	15	1.25	3	0.38	4	0.50	11	1.38	61	1.39
5/9	月	曇後雨	44	5.50	26	2.17	11	1.38	8	1.00	19	2.38	108	2.45
5/10	火	曇	31	3.88	23	1.92	6	0.75	19	2.38	31	3.88	110	2.50
5/11	水	曇	35	4.38	10	0.83	15	1.88	11	1.38	37	4.63	108	2.45
5/12	木	晴	33	4.13	10	0.83	11	1.38	6	0.75	35	4.38	95	2.16
5/13	金	晴後曇	32	4.00	26	2.17	11	1.38	9	1.13	37	4.63	115	2.61
5/14	土	曇後晴	41	5.13	27	2.25	14	1.75	7	0.88	21	2.63	110	2.50
5/15	日	曇後晴	46	5.75	15	1.25	6	0.75	3	0.38	18	2.25	88	2.00
5/16	月	曇後晴	39	4.88	16	1.33	14	1.75	5	0.63	23	2.88	97	2.20
5/17	火	雨	48	6.00	21	1.75	11	1.38	10	1.25	42	5.25	132	3.00
5/18	水	晴	69	8.63	16	1.33	15	1.88	11	1.38	20	2.50	131	2.98
5/19	木	晴後曇	43	5.38	17	1.42	20	2.50	12	1.50	34	4.25	126	2.86
5/20	金	曇	50	6.25	23	1.92	11	1.38	9	1.13	35	4.38	128	2.91
5/21	土	晴後曇	45	5.63	18	1.50	10	1.25	5	0.63	24	3.00	102	2.32
5/22	日	晴	27	3.38	15	1.25	3	0.38	1	0.13	21	2.63	67	1.52
5/23	月	曇後晴	30	3.75	24	2.00	10	1.25	15	1.88	27	3.38	106	2.41
5/24	火	曇	44	5.50	13	1.08	12	1.50	10	1.25	43	5.38	122	2.77
5/25	水	曇	43	5.38	20	1.67	21	2.63	8	1.00	14	1.75	106	2.41
5/26	木	曇	35	4.38	14	1.17	10	1.25	6	0.75	20	2.50	85	1.93
5/27	金	雨後雲	46	5.75	26	2.17	10	1.25	9	1.13	31	3.88	122	2.77
5/28	土	曇	38	4.75	24	2.00	8	1.00	6	0.75	18	2.25	94	2.14
5/29	日	晴後曇	18	2.25	11	0.92	7	0.88	0	0.00	17	2.13	53	1.20
5/30	月	雨	47	5.88	18	1.50	14	1.75	6	0.75	29	3.63	114	2.59
5/31	火	曇	35	4.38	13	1.08	10	1.25	9	1.13	32	4.00	99	2.25
合計			1176	4.74	560	2.26	310	1.25	222	0.90	763	3.08	3,031	2.22

《平成 28 年６月分》

日付		天候	Ａコース		Ｂコース		Ｃコース		Ｄコース		Ｅコース		合計	
			１日当り	１便平均	１日当り	１便平均	１日当り	１便平均	１日当り	１便平均	１日当り	１便平均	１日当り	１便平均
6/1	水	曇	47	5.88	21	1.75	22	2.75	5	0.63	31	3.88	126	2.86
6/2	木	晴	38	4.75	9	0.75	12	1.50	7	0.88	15	1.88	81	1.84
6/3	金	晴	40	5.00	16	1.33	19	2.38	9	1.13	29	3.63	113	2.57
6/4	土	曇	33	4.13	16	1.33	4	0.50	6	0.75	15	1.88	74	1.68
6/5	日	雨後晴	37	4.63	4	0.33	7	0.88	8	1.00	6	0.75	62	1.41
6/6	月	曇	31	3.88	32	2.67	9	1.13	8	1.00	21	2.63	101	2.30
6/7	火	曇一時雨	41	5.13	25	2.08	15	1.88	5	0.63	25	3.13	111	2.52
6/8	水	曇	43	5.38	14	1.17	19	2.38	15	1.88	21	2.63	112	2.55
6/9	木	雨後曇	27	3.38	9	0.75	13	1.63	8	1.00	25	3.13	82	1.86
6/10	金	晴	51	6.38	15	1.25	14	1.75	13	1.63	21	2.63	114	2.59
6/11	土	晴後曇	28	3.50	11	0.92	14	1.75	10	1.25	17	2.13	80	1.82
6/12	日	曇	31	3.88	11	0.92	3	0.38	6	0.75	22	2.75	73	1.66
6/13	月	雨	52	6.50	20	1.67	12	1.50	15	1.88	26	3.25	125	2.84
6/14	火	曇	31	3.88	12	1.00	14	1.75	7	0.88	25	3.13	89	2.02
6/15	水	曇一時雨	53	6.63	9	0.75	13	1.63	12	1.50	26	3.25	113	2.57
6/16	木	曇後雨	31	3.88	14	1.17	21	2.63	10	1.25	21	2.63	97	2.20
6/17	金	曇後晴	45	5.63	22	1.83	13	1.63	10	1.25	29	3.63	119	2.70
6/18	土	晴	35	4.38	18	1.50	7	0.88	13	1.63	13	1.63	86	1.95
6/19	日	曇	47	5.88	8	0.67	9	1.13	1	0.13	20	2.50	85	1.93
6/20	月	曇	38	4.75	14	1.17	7	0.88	10	1.25	26	3.25	95	2.16
6/21	火	雨後晴	54	6.75	9	0.75	9	1.13	11	1.38	22	2.75	105	2.39
6/22	水	曇一時雨	48	6.00	12	1.00	14	1.75	12	1.50	29	3.63	115	2.61
6/23	木	雨後曇	47	5.88	20	1.67	6	0.75	9	1.13	20	2.50	102	2.32
6/24	金	雲後雨	61	7.63	30	2.50	10	1.25	12	1.50	27	3.38	140	3.18
6/25	土	曇	51	6.38	16	1.33	12	1.50	13	1.63	23	2.88	115	2.61
6/26	日	曇後晴	33	4.13	6	0.50	10	1.25	5	0.63	11	1.38	65	1.48
6/27	月	晴後曇	57	7.13	18	1.50	18	2.25	13	1.63	39	4.88	145	3.30
6/28	火	雨後曇	63	7.88	15	1.25	13	1.63	15	1.88	38	4.75	144	3.27
6/29	水	曇後雨	55	6.88	15	1.25	12	1.50	9	1.13	25	3.13	116	2.64
6/30	木	曇	36	4.50	18	1.50	13	1.63	8	1.00	17	2.13	92	2.09
合計			1284	5.35	459	1.28	364	1.52	285	1.19	685	2.85	3,077	2.33

《平成 28 年７月分》

日付		天候	Ａコース		Ｂコース		Ｃコース		Ｄコース		Ｅコース		合計	
			１日当り	１便平均	１日当り	１便平均	１日当り	１便平均	１日当り	１便平均	１日当り	１便平均	１日当り	１便平均
7/1	金	曇	43	5.38	30	2.50	13	1.63	11	1.38	18	2.25	115	2.61
7/2	土	曇	39	4.88	18	1.50	11	1.38	6	0.75	20	2.50	94	2.14
7/3	日	曇時々晴	34	4.25	17	1.42	2	0.25	1	0.13	21	2.63	75	1.70
7/4	月	晴	29	3.63	25	2.08	17	2.13	5	0.63	31	3.88	107	2.43
7/5	火	曇一時雨	50	6.25	26	2.17	11	1.38	15	1.88	32	4.00	134	3.05
7/6	水	曇後晴	39	4.88	17	1.42	13	1.63	14	1.75	21	2.63	104	2.36
7/7	木	晴後曇	27	3.38	23	1.92	10	1.25	10	1.25	20	2.50	90	2.05
7/8	金	曇	42	5.25	19	1.58	12	1.50	8	1.00	28	3.50	109	2.48
7/9	土	雨後曇	26	3.25	28	2.33	16	2.00	9	1.13	30	3.75	109	2.48
7/10	日	曇	28	3.50	9	0.75	10	1.25	4	0.50	20	2.50	71	1.61
7/11	月	晴後曇	42	5.25	18	1.50	9	1.13	8	1.00	29	3.63	106	2.41
7/12	火	曇	39	4.88	29	2.42	10	1.25	11	1.38	24	3.00	113	2.57
7/13	水	曇時々雨	57	7.13	23	1.92	11	1.38	9	1.13	28	3.50	128	2.91
7/14	木	曇後雨	31	3.88	27	2.25	5	0.63	9	1.13	25	3.13	97	2.20
7/15	金	雨後曇	44	5.50	30	2.50	9	1.13	9	1.13	25	3.13	117	2.66
7/16	土	曇	39	4.88	24	2.00	8	1.00	7	0.88	20	2.50	98	2.23
7/17	日	曇一時雨	32	4.00	14	1.17	4	0.50	6	0.75	12	1.50	68	1.55
7/18	月	曇	36	4.50	14	1.17	6	0.75	5	0.63	11	1.38	72	1.64
7/19	火	晴後曇	54	6.75	29	2.42	10	1.25	6	0.75	25	3.13	124	2.82
7/20	水	曇後晴	54	6.75	34	2.83	13	1.63	4	0.50	30	3.75	135	3.07
7/21	木	雨後曇	49	6.13	33	2.75	13	1.63	5	0.63	24	3.00	124	2.82
7/22	金	雨後曇	58	7.25	26	2.17	17	2.13	5	0.63	20	2.50	126	2.86
7/23	土	曇	35	4.38	21	1.75	9	1.13	5	0.63	16	2.00	86	1.95
7/24	日	曇後晴	35	4.38	23	1.92	8	1.00	2	0.25	22	2.75	90	2.05
7/25	月	曇	42	5.25	29	2.42	13	1.63	7	0.88	31	3.88	122	2.77
7/26	火	曇後雨	43	5.38	24	2.00	5	0.63	6	0.75	37	4.63	115	2.61
7/27	水	曇	55	6.88	20	1.67	11	1.38	5	0.63	26	3.25	117	2.66
7/28	木	曇後晴	60	7.50	26	2.17	18	2.25	5	0.63	21	2.63	130	2.95
7/29	金	晴	52	6.50	35	2.92	16	2.00	9	1.13	19	2.38	131	2.98
7/30	土	晴	42	5.25	17	1.42	6	0.75	3	0.38	10	1.25	78	1.77
7/31	日	晴後曇	38	4.75	14	1.17	6	0.75	0	0.00	13	1.63	71	1.61
合計			1294	5.22	722	2.91	322	1.30	209	0.84	709	2.86	3,256	2.39

《平成 28 年８月分》

日付		天候	Ａコース		Ｂコース		Ｃコース		Ｄコース		Ｅコース		合計	
			１日当り	１便平均	１日当り	１便平均	１日当り	１便平均	１日当り	１便平均	１日当り	１便平均	１日当り	１便平均
8/1	月	曇	48	6.00	32	2.67	12	1.50	16	2.00	27	3.38	135	3.07
8/2	火	曇時々雨	56	7.00	25	2.08	8	1.00	18	2.25	23	2.88	130	2.95
8/3	水	雨後曇	53	6.63	31	2.58	11	1.38	12	1.50	10	1.25	117	2.66
8/4	木	晴	69	8.63	22	1.83	13	1.63	6	0.75	8	1.00	118	2.68
8/5	金	晴	54	6.75	30	2.50	11	1.38	8	1.00	11	1.38	114	2.59
8/6	土	晴	37	4.63	27	2.25	11	1.38	19	2.38	20	2.50	114	2.59
8/7	日	晴	21	2.63	23	1.92	5	0.63	10	1.25	9	1.13	68	1.55
8/8	月	曇	65	8.13	46	3.83	12	1.50	13	1.63	9	1.13	145	3.30
8/9	火	曇後晴	53	6.63	29	2.42	8	1.00	9	1.13	15	1.88	114	2.59
8/10	水	晴後曇	72	9.00	31	2.58	7	0.88	6	0.75	7	0.88	123	2.80
8/11	木	曇	33	4.13	12	1.00	7	0.88	10	1.25	13	1.63	75	1.70
8/12	金	曇後晴	37	4.63	17	1.42	10	1.25	16	2.00	12	1.50	92	2.09
8/13	土	曇	33	4.13	16	1.33	10	1.25	7	0.88	6	0.75	72	1.64
8/14	日	曇	34	4.25	14	1.17	8	1.00	8	1.00	17	2.13	81	1.84
8/15	月	曇	27	3.38	17	1.42	4	0.50	5	0.63	21	2.63	74	1.68
8/16	火	晴後雨	44	5.50	14	1.17	11	1.38	11	1.38	19	2.38	99	2.25
8/17	水	曇後晴	33	4.13	21	1.75	8	1.00	8	1.00	16	2.00	86	1.95
8/18	木	曇後雨	49	6.13	22	1.83	15	1.88	8	1.00	26	3.25	120	2.73
8/19	金	晴後雨	52	6.50	31	2.58	9	1.13	22	2.75	26	3.25	140	3.18
8/20	土	曇時々雨	39	4.88	23	1.92	6	0.75	6	0.75	27	3.38	101	2.30
8/21	日	曇	44	5.50	14	1.17	12	1.50	7	0.88	13	1.63	90	2.05
8/22	月	雨後曇	30	3.75	10	0.83	5	0.63	7	0.88	5	0.63	57	1.30
8/23	火	曇一時雨	56	7.00	14	1.17	9	1.13	9	1.13	31	3.88	119	2.70
8/24	水	曇後晴	49	6.13	27	2.25	19	2.38	12	1.50	30	3.75	137	3.11
8/25	木	晴	55	6.88	26	2.17	13	1.63	12	1.50	22	2.75	128	2.91
8/26	金	晴後曇	56	7.00	36	3.00	14	1.75	11	1.38	26	3.25	143	3.25
8/27	土	曇後雨	44	5.50	20	1.67	15	1.88	7	0.88	20	2.50	106	2.41
8/28	日	曇後雨	41	5.13	18	1.50	5	0.63	4	0.50	12	1.50	80	1.82
8/29	月	雨	62	7.75	26	2.17	11	1.38	6	0.75	22	2.75	127	2.89
8/30	火	雨後曇	50	6.25	16	1.33	6	0.75	10	1.25	17	2.13	99	2.25
8/31	水	晴	56	7.00	31	2.58	6	0.75	19	2.38	41	5.13	153	3.48
合計			1452	5.85	721	2.91	301	1.21	322	1.30	561	2.26	3,357	2.46

《平成 28 年９月分》

日付		天候	Ａコース		Ｂコース		Ｃコース		Ｄコース		Ｅコース		合計	
			１日当り	１便平均	１日当り	１便平均	１日当り	１便平均	１日当り	１便平均	１日当り	１便平均	１日当り	１便平均
9/1	木	晴	48	6.00	27	2.25	17	2.13	10	1.25	21	2.63	123	2.80
9/2	金	晴	52	6.50	30	2.50	14	1.75	12	1.50	29	3.63	137	3.11
9/3	土	曇後雨	56	7.00	16	1.33	10	1.25	9	1.13	16	2.00	107	2.43
9/4	日	雲後晴	37	4.63	15	1.25	18	2.25	3	0.38	21	2.63	94	2.14
9/5	月	晴	45	5.63	19	1.58	17	2.13	6	0.75	32	4.00	119	2.70
9/6	火	曇後晴	52	6.50	23	1.92	11	1.38	12	1.50	44	5.50	142	3.23
9/7	水	曇後晴	59	7.38	26	2.17	17	2.13	16	2.00	25	3.13	143	3.25
9/8	木	曇一時雨	33	4.13	23	1.92	12	1.50	7	0.88	20	2.50	95	2.16
9/9	金	曇後晴	55	6.88	31	2.58	20	2.50	9	1.13	29	3.63	144	3.27
9/10	土	曇後晴	50	6.25	16	1.33	7	0.88	13	1.63	32	4.00	118	2.68
9/11	日	雨後曇	60	7.50	23	1.92	5	0.63	2	0.25	13	1.63	103	2.34
9/12	月	曇	49	6.13	36	3.00	20	2.50	9	1.13	30	3.75	144	3.27
9/13	火	雨後曇	53	6.63	30	2.50	14	1.75	16	2.00	34	4.25	147	3.34
9/14	水	曇	60	7.50	21	1.75	20	2.50	10	1.25	47	5.88	158	3.59
9/15	木	曇	50	6.25	19	1.58	17	2.13	16	2.00	28	3.50	130	2.95
9/16	金	曇一時雨	48	6.00	28	2.33	9	1.13	13	1.63	16	2.00	114	2.59
9/17	土	曇	49	6.13	14	1.17	11	1.38	17	2.13	16	2.00	107	2.43
9/18	日	曇一時雨	50	6.25	17	1.42	3	0.38	0	0.00	17	2.13	87	1.98
9/19	月	雨	51	6.38	22	1.83	12	1.50	8	1.00	17	2.13	110	2.50
9/20	火	雨	59	7.38	29	2.42	17	2.13	8	1.00	32	4.00	145	3.30
9/21	水	曇一時雨	47	5.88	34	2.83	12	1.50	7	0.88	19	2.38	119	2.70
9/22	木	雨	50	6.25	13	1.08	11	1.38	10	1.25	15	1.88	99	2.25
9/23	金	雨後曇	58	7.25	28	2.33	13	1.63	16	2.00	37	4.63	152	3.45
9/24	土	曇後雨	48	6.00	24	2.00	5	0.63	7	0.88	16	2.00	100	2.27
9/25	日	曇	45	5.63	18	1.50	3	0.38	8	1.00	11	1.38	85	1.93
9/26	月	曇	52	6.50	24	2.00	13	1.63	13	1.63	38	4.75	140	3.18
9/27	火	曇一時晴	55	6.88	30	2.50	22	2.75	11	1.38	38	4.75	156	3.55
9/28	水	曇後雨	46	5.75	17	1.42	13	1.63	12	1.50	27	3.38	115	2.61
9/29	木	曇時々雨	59	7.38	28	2.33	20	2.50	10	1.25	26	3.25	143	3.25
9/30	金	曇	65	8.13	27	2.25	16	2.00	9	1.13	21	2.63	138	3.14
合計			1541	6.42	708	1.97	399	1.66	299	1.25	767	3.20	3,714	2.81

２　市内循環ワゴンアンケート調査

市内循環ワゴンの利用ニーズ・利用意向等を把握するため、次の４つの調査を行った。

	調査方法等	回収票数
①市内循環ワゴン利用者アンケート調査	・調査方法…調査員による直接ヒアリング ・調査日…平日：8 月 22 日（月）、休日：8 月 21 日（日） ・調査時間帯…始発から終発まで全便	・平日 52 票 ・休日 66 票 ・合計 118 票
②お出かけサポートタクシー利用者アンケート調査	・調査方法…お出かけサポートタクシー乗車時に、運転手より受取り、降車時か次回乗車時に回収 ・調査期間…８月１日（月）～８月 31 日（水）	９票
③愛称募集兼用アンケート調査	・調査方法…愛称募集に合わせて実施（ホームページへの掲載、市役所窓口での配布など） ・調査期間…８月１日（月）～９月 15 日（木）	152 票
④ケアマネージャー利用者アンケート調査	・調査方法…ケアマネージャーの利用者へ直接手渡し配布、回収 ・調査期間…８月１日（月）～８月 31 日（水）	10 票

（１）市内循環ワゴン利用者アンケート調査

①回答者の属性

○回答者の性別は女性が約 73%と多く、年齢は 60 歳以上が過半数を超えている。

○自動車運転免許有無は免許を持っていない方（免許返納、返納予定含む）が 54.2%と多く、「免許はあるが自由に使える車がない」を合わせると、83.1%が車を自由に利用・使用できない方となっている。

■性別

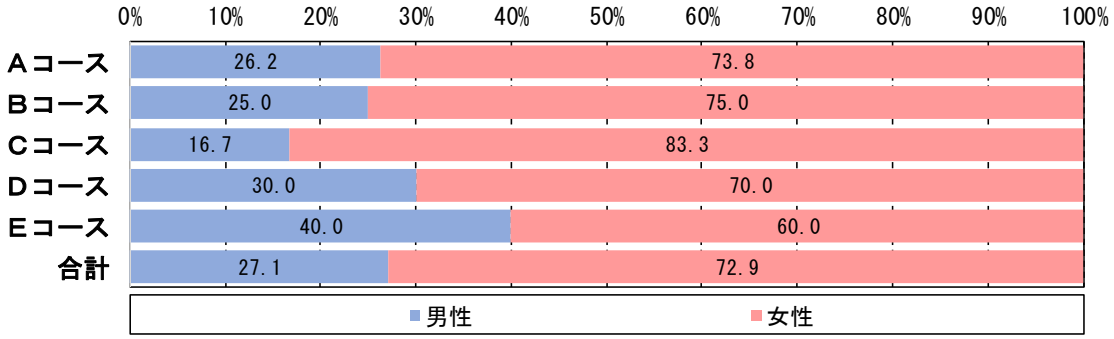

■年齢

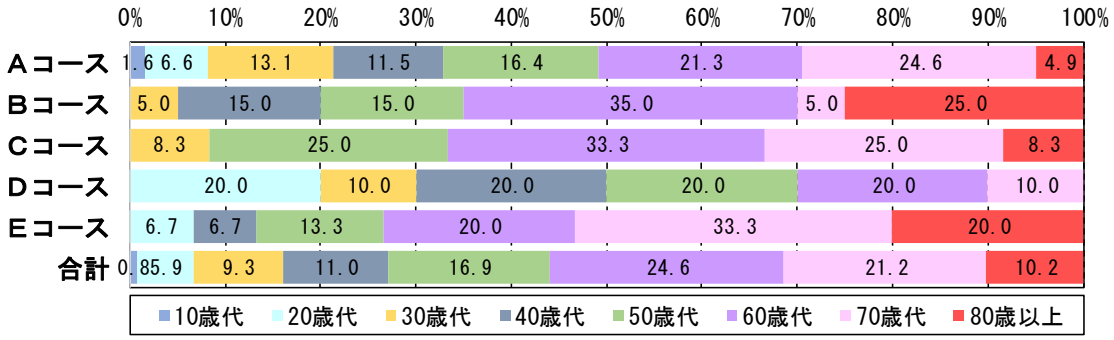

■自動車運転免許有無

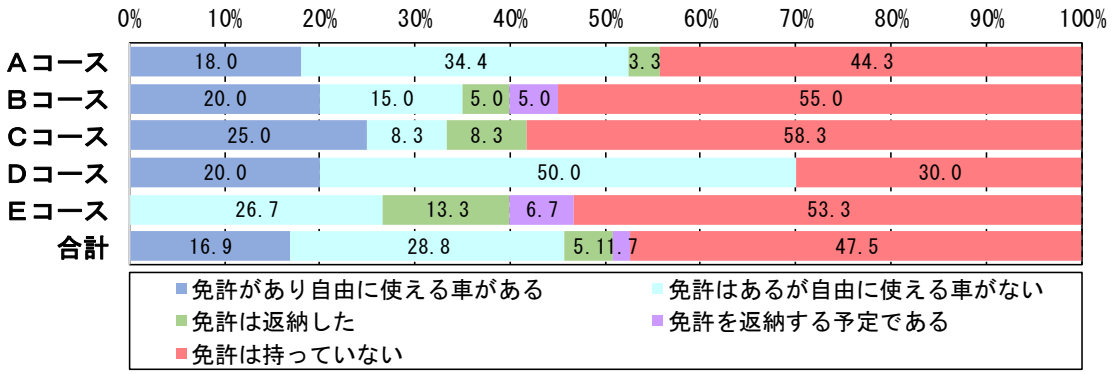

②利用目的

利用目的は、「通勤・通学」が 28.0%と最も多く、次いで「買物（18.6%）」、「通院（16.1%）」となっており、導入時に想定していた利用目的（買物、通院、公共施設利用及び趣味（サークル等）等）と異なっている。

■利用目的（５コース合計、ｎ＝118）

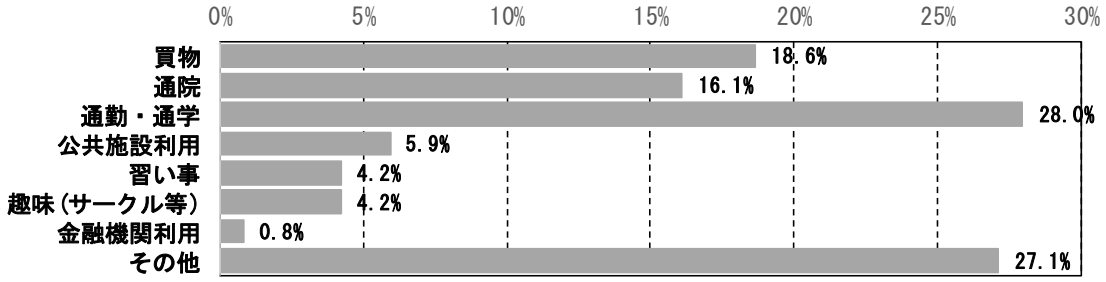

【Ａコース、ｎ＝61】

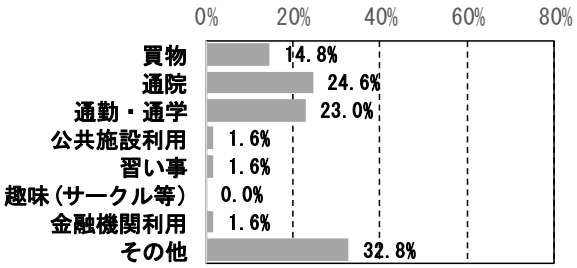

【Ｂコース、ｎ＝20】

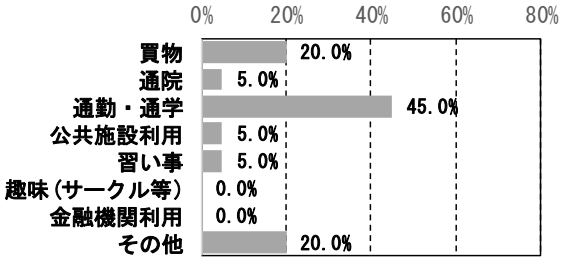

【Ｃコース、ｎ＝12】

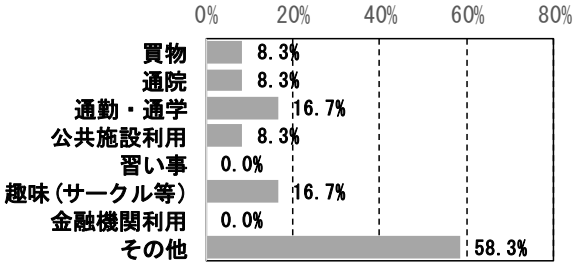

【Ｄコース、ｎ＝10】

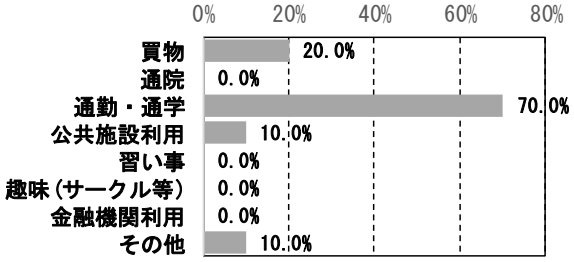

【Ｅコース、ｎ＝15】

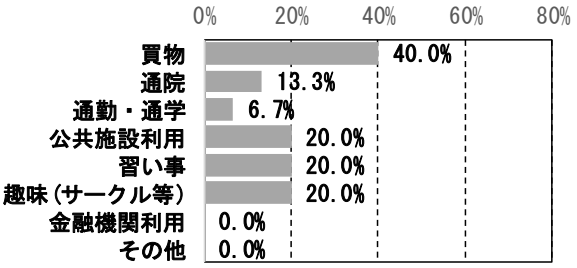

③運行サービスの満足度と改善要望

○サービス全般の満足度は**「良い」**が**98.3%**、「悪い」が1.7%と「良い」が顕著に多くなっており、各サービスでも７割以上が「良い」と回答されている。

➡評価基準・市内循環ワゴンの運行サービスの満足度（50%以上）を達成

○具体的な悪い内容については、サービス全般が２件、運行ルートが 23 件、運行便数が 35 件、運行時間帯が 30 件、料金が 33 件、バス停の位置・間隔が８件、定時性が 10 件、乗継ぎの便利さが３件、運転手の対応が３件、運行情報案内の分かり易さが 11 件と、運行便数・運行時間帯、料金・運行ルートで多くなっている。

［運行ルート］

○行きと帰りでルートの回り方が違うため、逆コースも欲しい《Ａコース》。

○上福岡総合病院入口にもバス停を設置して欲しい《Ａコース》。

［運行便数］

○便数を増やして欲しい（30 分～１時間程度）《コース全般》。

［運行時間帯］

○７時台と 19 時台が欲しい《コース全般》。

○お昼の時間帯（12 時台）に欲しい《Ａコース》。

［料金］

○料金をもう少し下げて欲しい（100～150 円）《コース全般》。

○路線バスと同じ値段にして欲しい《コース全般》。

○高齢者は以前のように無料にして欲しい《コース全般》。

■運行サービスの満足度（５コース合計、ｎ＝118）

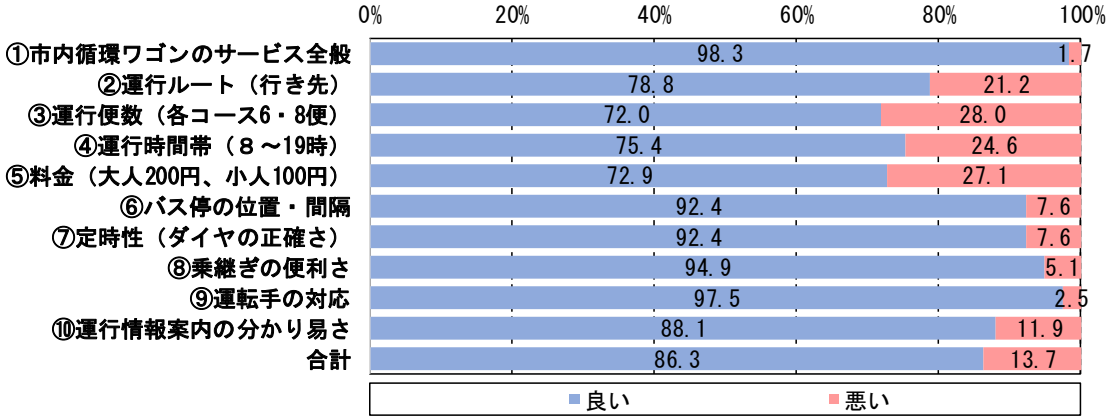

【Ａコース、ｎ＝61】

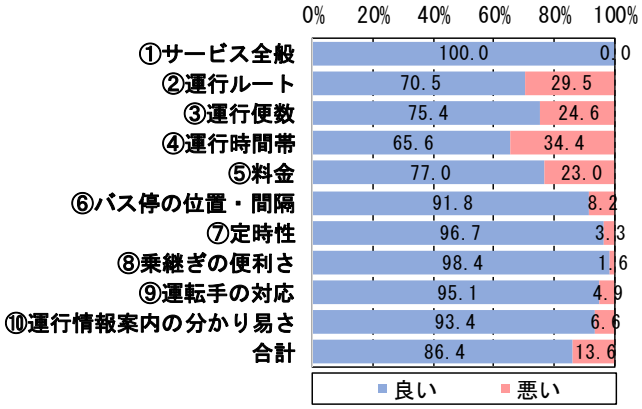

【Ｂコース、ｎ＝20】

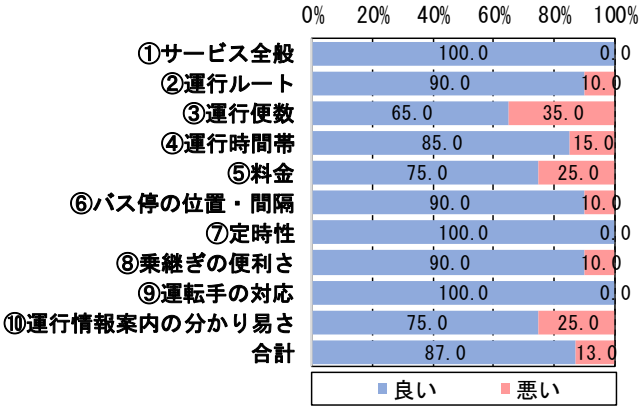

【Ｃコース、ｎ＝12】

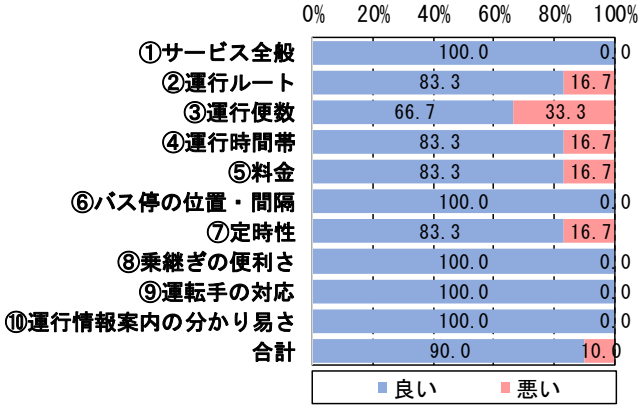

【Ｄコース、ｎ＝10】

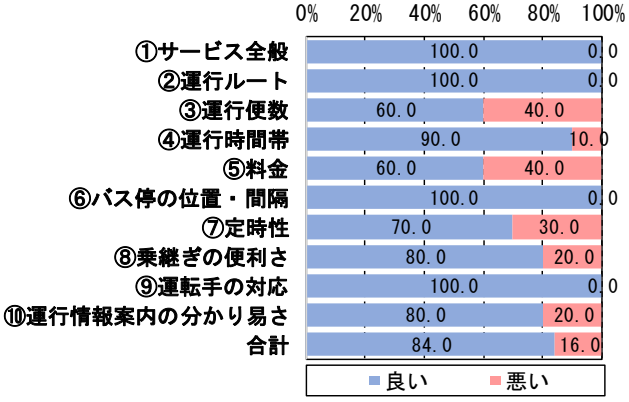

【Ｅコース、ｎ＝15】

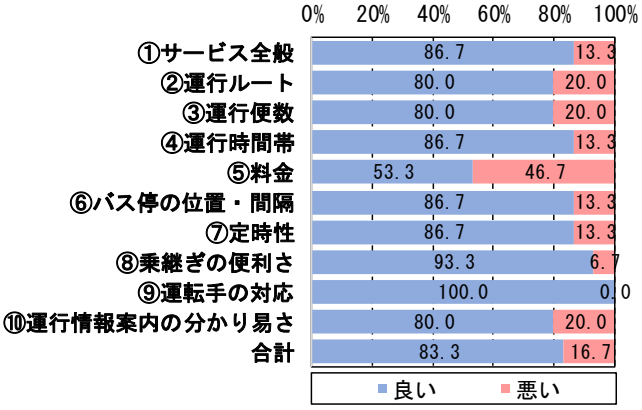

④新たにバス停を設けて欲しい場所

○Ａコース：上福岡総合病院入口、福岡橋～福岡川袋間、福岡高校手前

○Ｂコース：水天宮と慶珍塚間、エコパ、上福岡駅～市役所間（ファミリーマート前）、産業文化センター、ヨーカ堂前、中央通り（福岡）

○Ｄコース：市役所、ドラックセイムス、しまむら、病院

○Ｅコース：上福岡駅入口、エコパ※、中央公園、フクトピア～図書館間

※送迎バスが終了するため、16～19 時。

（２）お出かけサポートタクシー利用者アンケート調査

お出かけサポートタクシー利用者の市内循環ワゴンの認知度は高いものの、利用したことがない方が大半を占めている。

改善要望としては、「運行便数を増やす」が多くなっている。

性別【ｎ＝9】		男性：２票、女性：５票、未回答：２票
年齢【ｎ＝9】		20 歳代：１票、60 歳代：１票、70 歳代：４票、80 歳代：２票 90 歳代：１票
認知度【ｎ＝9】		知っている：８票、知らない：１票
市内循環ワゴンの利用有無【ｎ＝9】		利用したことがある：１票、利用したことがない：８票
市内循環ワゴンの改善要望（３つまで選択）【ｎ＝4】		・運行ルートの行き先を変更する：１票 ・運行便数を増やす：３票 ・始発の時刻を早くする：１票 ・時間がかかっても、乗り継ぎをしないで行ける路線をつくる：１票 ・時刻表どおりに運行する：１票 ・スマートフォン等で運行状況等を提供する：１票
行きたい場所【ｎ＝2】		ふじみ野駅、市役所、大井総合支所、西口～東口　※各１票
意見・要望	**市内循環ワゴン【ｎ＝2】**	・乗りにくい。他の人と一緒なので狭い。 ・足が悪く歩けないので、利用できない。
	お出かけサポートタクシー【ｎ＝4】	・便利になりました。 ・利用時間をもう少し長くして欲しい（開始、終了）。 ・８時から電話利用したい。 ・利用時間が短いので、５時ではなくもっと延長して欲しい。

（３）愛称募集兼用アンケート調査

市内循環ワゴンの改善要望では「運行便数を増やす」が 54.8%と最も多く、次いで「バス停の数を増やす（27.8%）」、「スマートフォン等で運行状況等を提供する（21.7%）」となっており、利用者に限定した場合、「終発の時刻を遅くする（25.6%）」や「運行ルートの行き先を変更する（23.3%）」が多くなっている。

■市内循環ワゴンの利用有無

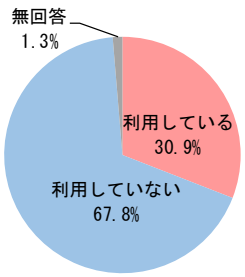

■市内循環ワゴンの改善要望（全体、ｎ＝115）

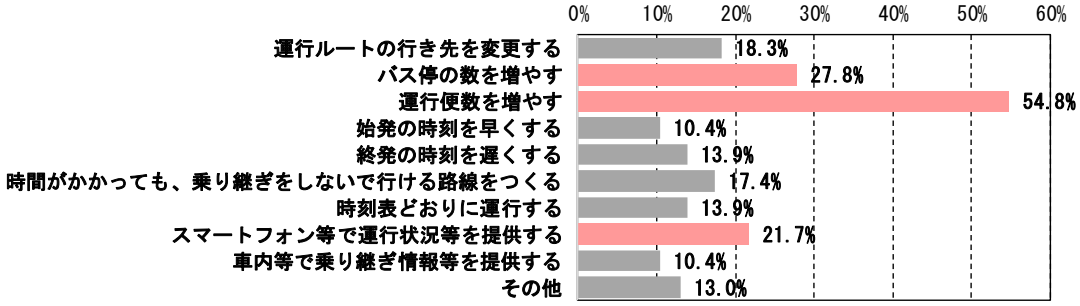

※希望行き先…駅４件、エコパ１件、ららぽーと１件、イオン前１件、西鶴～サティ～ふじみ野駅１件、富士見市鶴瀬西→市役所１件、鶴ヶ岡４丁目→花の木１件、上福岡→安楽寺１件、富士見台→郵便局・大野下水道・新田保育園１件

希望バス停…慶珍塚～水天宮間の中間（築地・松山）４件、イオン正面２件、大井図書館前１件、第一小学校前１件、グループホーム前１件、安楽寺１件、元保険所前１件、新田保育園１件、真名井の湯１件、西部農協１件、公園１件

始発希望時間…６時頃１件、７時頃８件、８時頃１件、早めに１件

終発希望時間…19 時頃９件、20 時頃２件、21 時頃１件

その他…ＩＣカードの導入３件、バス停が小さくて分かりづらい２件、コースが複雑でよく分からない１件、コースマップが分かりづらい１件、行きも帰りも同じ停留所で乗降できるようにして欲しい１件、逆回転ルートの設定１件、女性案内人を付ける１件、タクシーのようにバス停でない場所でも事前予約者に限定して乗降させて欲しい１件

■市内循環ワゴンの改善要望（利用者、ｎ＝43）

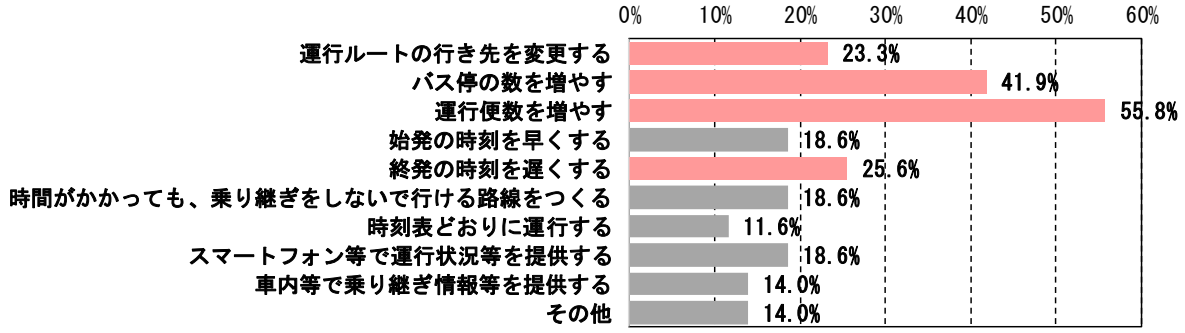

■市内循環ワゴンの改善要望（未利用者、ｎ＝71）

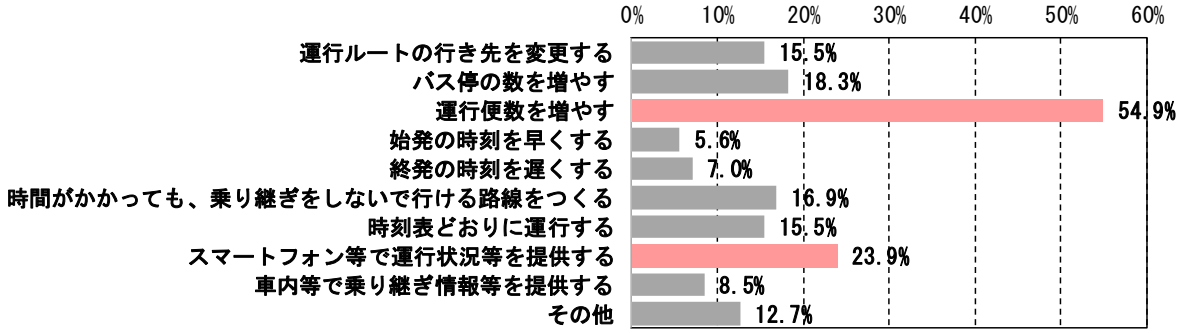

（４）ケアマネージャー利用者アンケート調査

ケアマネージャー利用者へのアンケート調査では、市内循環ワゴンの認知度は高いものの、全ての方が利用したことがないと回答している。

改善要望としては、「時間がかかっても、乗り継ぎをしないで行ける路線をつくる」、「バス停の数を増やす」及び「運行便数を増やす」が多くなっている。

<table>
<tr><td colspan="2">性別【ｎ＝10】</td><td>男性：３票、女性：５票、未回答：２票</td></tr>
<tr><td colspan="2">年齢【ｎ＝10】</td><td>60 歳代：２票、70 歳代：３票、80 歳代：５票</td></tr>
<tr><td colspan="2">外出の制約状況【ｎ＝10】</td><td>ひとりで外出できる７票、付き添えがあれば外出できる２票
外出できない１票</td></tr>
<tr><td colspan="2">認知度【ｎ＝10】</td><td>知っている：８票、知らない：２票</td></tr>
<tr><td colspan="2">市内循環ワゴンの利用有無【ｎ＝10】</td><td>利用したことがある：０票、利用したことがない：10 票</td></tr>
<tr><td colspan="2">市内循環ワゴンの改善要望（３つまで選択）【ｎ＝8】</td><td>・運行ルートの行き先を変更する：１票
・バス停の数を増やす：３票（福岡小学校前、スーパー）
・運行便数を増やす：３票
・時間がかかっても、乗り継ぎをしないで行ける路線をつくる：６票
・時刻表どおりに運行する：２票
・その他（利用の仕方が分からない）：１票</td></tr>
<tr><td colspan="2">行きたい場所【ｎ＝4】</td><td>鉄道駅、遠山脳神経外科、市内病院、スーパー、市役所　※各１票</td></tr>
<tr><td rowspan="2">意見・要望</td><td>市内循環ワゴン【ｎ＝5】</td><td>・バス停が以前あったが、無くなって困っています（松山２丁目）。
・バス停の場所が分かりにくい。
・いつ見ても空車で、無駄のようなことは終わりにして下さい
・必要ない。勿体ない。
・使いたいけどシステムが分からない。</td></tr>
<tr><td>お出かけサポートタクシー【ｎ＝4】</td><td>・タクシー台数を増やして欲しい。電話しても全くつながらない。
・限られた台数なため、なかなか利用できない。増車して欲しい。
・３市１町で利用出来るサポートタクシーをお願いします
・行けない場所がある。</td></tr>
</table>

【参考資料】各種アンケート調査票

【A・B・C・D・E（コース）】【平日・休日】【第（　　）便・発ダイヤ（　　：　　）】

ふじみ野市・市内循環ワゴン利用者アンケート調査票

市内循環ワゴンをご利用いただきありがとうございます。市内循環ワゴンの利用実態や利用意向を把握するため、アンケート調査を実施しています。　　ふじみ野市都市計画課（電話 049-220-2072）

問1. あなたご自身についてお聞きします。（それぞれ1つに○印）

性別	①男性　②女性
年齢	①10 歳代　②20 歳代　③30 歳代　④40 歳代 ⑤50 歳代　⑥60 歳代　⑦70 歳代　⑧80 歳以上
自動車運転免許有無	①免許があり自由に使える車がある　②免許はあるが自由に使える車がない ③免許は返納した　④免許を返納する予定である　⑤免許は持っていない

問2. 本日の市内循環ワゴンの利用目的は何ですか？（該当するもの全てに○印）

①買物　②通院　③通勤・通学　④公共施設利用　⑤習い事
⑥趣味（サークル等）　⑦金融機関利用　⑧その他（　　）

問3. 市内循環ワゴンの運行サービスについて、どのように感じていますか？また、「悪い」と選択された項目について、どのように改善した方が良いと思いますか？

	良い	悪い	具体的な悪い内容
①市内循環ワゴンのサービス全般	1	2	
②運行ルート（行き先）	1	2	
③運行便数（各コース 6・8 便）	1	2	
④運行時間帯（8～19 時）	1	2	
⑤料金（おとな 200 円、こども 100 円）	1	2	
⑥バス停の位置・間隔	1	2	
⑦定時性（ダイヤの正確さ）	1	2	
⑧乗継ぎの便利さ	1	2	
⑨運転手の対応	1	2	
⑩運行情報案内の分かり易さ	1	2	

問4. 市内循環ワゴンの乗車地・目的地として、市内で新たにバス停を設けて欲しい場所がありますか？施設名など具体的にご記入ください。

設置場所　：【　　】

問5. 市内循環ワゴンに関するご意見・ご要望がありましたら記入をお願いします。

ご協力ありがとうございました

お出かけサポートタクシーお客様用

ふじみ野市・市内循環ワゴン アンケート調査票

ふじみ野市では4月1日から『お出かけサポートタクシー』の運行開始に合わせて、『市内循環ワゴン』の実証運行を行っています。市内循環ワゴンの利用実態や利用意向等を把握するため、アンケート調査を実施しています。ご記入して頂き、降車時か次回ご乗車時に運転手にお渡しください（調査回答期限：平成28年8月31日（水））。

【問合せ先】ふじみ野市都市計画課交通政策係 Tel：049-220-2072　Fax：049-261-0797

問1．あなたご自身のことについてお聞きします。

性別	①男性 ②女性	年齢	(　　)歳代	住所	ふじみ野市(　　)町(　　)丁目

問2．市内循環ワゴンが運行していることをご存知ですか？（1つに○印）

①知っている　　②知らない

問3．これまで市内循環ワゴンを利用したことがありますか？（1つに○印）

①利用したことがある　　②利用したことがない

問4．市内循環ワゴンをどのように改善したら、便利となり、利用しやすくなると思いますか？（3つまでに○印）

①運行ルートの行き先を変更する(希望行き先:＿＿＿＿＿＿＿＿＿＿＿＿)
②バス停の数を増やす(希望場所:＿＿＿＿＿＿＿＿＿＿＿＿＿＿＿＿)
③運行便数を増やす
④始発の時刻を早くする(＿＿＿時頃)　⑤終発の時刻を遅くする(＿＿＿時頃)
⑥時間がかかっても、乗り継ぎをしないで行ける路線をつくる
⑦時刻表どおりに運行する　⑧スマートフォン等で運行状況等を提供する
⑨車内等で乗り継ぎ情報等を提供する
⑩その他(＿＿＿＿＿＿＿＿＿＿＿＿＿＿＿＿＿＿＿＿＿＿＿＿)

問5．市内循環ワゴンを利用して、市内で行きたい場所がありますか？施設名など具体的にご記入ください。

目的地　：【　　】

問6．市内循環ワゴンとお出かけサポートタクシーについてご意見・ご要望があればご記入下さい。

市内循環ワゴン	
お出かけサポートタクシー	

ご協力ありがとうございました

FAX（049-261-0797）の場合、こちらの面のみ送付してください

ふじみ野市市内循環ワゴンの愛称を募集します！

平成28年4月1日から実証運行中の『市内循環ワゴン』について市民のみなさんに親しまれ、多くの方々にご利用いただけるような『愛称』を募集します。あわせて、市内循環ワゴンに関するアンケート調査にもご協力ください。なお、9月1日（木）より乗継券・1日乗車券・回数券が新たに加わり、運賃がより便利に・お特になります。

（ふりがな） 愛　称				
愛称の意味 ・理由				
応募者	氏名		年齢	歳
	住所	（〒　　－　　）		
	電話番号	－　　－		

【市内循環ワゴンアンケート調査】

問1．市内循環ワゴンを利用したことがありますか？（1つに○印）

①利用している　　②利用していない

問2．市内循環ワゴンをどのように改善したら、便利となり、利用しやすくなると思いますか？（3つまでに○印）

①運行ルートの行き先を変更する(希望行き先:＿＿＿＿＿＿＿＿＿＿＿＿)
②バス停の数を増やす(希望場所:＿＿＿＿＿＿＿＿＿＿＿＿)
③運行便数を増やす
④始発の時刻を早くする(＿＿＿時頃)　⑤終発の時刻を遅くする(＿＿＿時頃)
⑥時間がかかっても、乗り継ぎをしないで行ける路線をつくる
⑦時刻表どおりに運行する　⑧スマートフォン等で運行状況等を提供する
⑨車内等で乗り継ぎ情報等を提供する
⑩その他(＿＿＿＿＿＿＿＿＿＿＿＿＿＿＿＿＿＿＿＿)

問3．具体的に改善して欲しい点やご意見・ご要望があればご記入下さい。

【市内循環ワゴンの運行概要】
○運行ルート…５コース
○運行日…毎日
○便数…Ａ・Ｃ～Ｅコース：８便、Ｂコース：６便
○車両…ワンボックス車両（車椅子リフト付き）
○料金…おとな 200 円、こども 100 円（小学生）
※障害者手帳等を提示された場合、ご本人と介助者１名まで 100 円（こどもは 50 円）

【受付期間】平成２８年８月１日（月）～９月１５日（木）※当日消印有効
【応募先等】
○郵送での応募の場合…〒356-8501　ふじみ野市福岡１-１-１
ふじみ野市役所都市政策部都市計画課あて
○ＦＡＸでの応募の場合…ふじみ野市都市政策部都市計画課
FAX：049-261-0797）まで送信して下さい（表面のみ）。
○電子メールで送信の場合…toshikei@city.fujimino.saitama.jp に愛称名、意味・理由、氏名、住所、年齢、電話番号を送信してください。
○持参の場合…ふじみ野市役所都市政策部都市計画課、ふじみ野市役所１階受付、大井総合支所１階受付へ持参して下さい。
○ワゴン車内の場合…ワゴン乗車時に運転手へ直接お渡し下さい。

【注意事項等】
①選考の選考は、ふじみ野市地域公共交通活性化協議会にて行います。
②採用された愛称については、一部修正、アレンジする場合があります。
③愛称に関する一切の権利は、ふじみ野市に帰属します。
④記入された個人情報の取扱いについては、この愛称決定以外の用途に使用及び外部への提供は行いません。但し、選考された愛称の応募者については、本人の同意の上、氏名等を公表する場合があります。

【お問合せ先】
ふじみ野市役所都市政策部都市計画課交通政策係
TEL：049-220-2072　FAX：049-261-0797

ケアマネージャー利用者用

ふじみ野市・市内循環ワゴン アンケート調査票

ふじみ野市では平成28年4月1日から『市内循環ワゴン』と『お出かけサポートタクシー』の実証運行を行っています。市内循環ワゴンの利用実態や利用意向等を把握するため、アンケート調査を実施しています（調査回答期限：平成28年8月31日（水））。

【問合せ先】ふじみ野市都市計画課交通政策係 Tel：049-220-2072　Fax：049-261-0797

問1．あなたご自身のことについてお聞きします。

性別	①男性 ②女性	年齢	(　　)歳代	住所	①ふじみ野市(　　)町(　　)丁目 ②ふじみ野市外(　　)市町村

問2．ひとりで外出することはできますか？（1つに○印）

①ひとりで外出できる　②付き添いがあれば外出できる　③外出できない

問3．市内循環ワゴンが運行していることをご存知ですか？（1つに○印）

①知っている　②知らない

問4．これまで市内循環ワゴンを利用したことがありますか？（1つに○印）

①利用したことがある　②利用したことがない

問5．市内循環ワゴンをどのように改善したら、便利となり、利用しやすくなると思いますか？（3つまでに○印）

①運行ルートの行き先を変更する(希望行き先：　　)
②バス停の数を増やす(希望場所：　　)
③運行便数を増やす
④始発の時刻を早くする(　　時頃)　⑤終発の時刻を遅くする(　　時頃)
⑥時間がかかっても、乗り継ぎをしないで行ける路線をつくる
⑦時刻表どおりに運行する　⑧スマートフォン等で運行状況等を提供する
⑨車内等で乗り継ぎ情報等を提供する
⑩その他(　　)

問6．市内循環ワゴンを利用して、市内で行きたい場所がありますか？施設名など具体的にご記入ください。

目的地：【　　】

問7．市内循環ワゴンとお出かけサポートタクシーについてご意見・ご要望があればご記入下さい。

市内循環ワゴン	
お出かけサポートタクシー	

ご協力ありがとうございました