



ふじみ野市

文化財だより 第9号

発行日 令和5年3月15日
発行者 ふじみ野市教育委員会
社会教育課文化財保護係
TEL 049-220-2088
FAX 049-261-5100
bunkazai@city.fujimino.saitama.jp



西養寺霊園内の仏堂



中央が鉄造阿弥陀如来像。
像の高さが84.3cmあり、県内に残る鉄造の仏像の中でも大型なものに属します。

市指定文化財の紹介

さいようじ てつぞうあみだによらいぞう 西養寺の鉄造阿弥陀如来像

「権現山古墳群史跡の森」から滝の交差点に向かって坂を下りると左手に「西養寺霊園」があります。ここには、地元の旧家の墓も多くあり、新河岸川舟運の回漕問屋福田屋の十代目当主で、国会議員、剣道家、東上鉄道（のちに東武鉄道と合併）重役としても活躍した星野仙蔵もここに眠っています。

ここには、江戸時代初期に賢海和尚が開いた「西養寺」という寺院があり、川越にある喜多院（天台宗）の末寺でした。元禄12（1699）年の福岡村の記録によると、境内が5反6畝（約5,550㎡）、墓域が4畝15歩（約440㎡）あり、今よりも広がったようです。

宝暦6（1756）年に本堂や庫裏が焼失し、その後村中に寄付を募り、宝暦11年に再建したという記録が残っています。当時は本堂・庫裏の他、大門、地蔵堂もあったそうです。天明年間（1781～89）以降、住職がいない状況がたびたび続き、明治時代初めには廃寺となりました。

霊園の奥にある仏堂の中には、鉄製の阿弥陀如来像が安置されています。江戸時代初期につくられ、貴重な仏像であることから昭和46年12月23日に指定文化財に指定されました。

西養寺の本尊は、もともと木造の観世音菩薩で、享和年間（1716～36）に阿弥陀仏を本尊にしたと伝えられています。この本尊が鉄造阿弥陀如来像にあたるのかどうかは分かりませんが、どこか別の場所から移してきた可能性も考えられます。



●所在地
滝3-4


新河岸川周辺の文化財や史跡を訪ねてみよう！

ふじみ野市において、新河岸川周辺にある史跡や文化財というと、新河岸川舟運で栄えた福岡河岸や権現山古墳群(県指定史跡)が知られています。

3月25日に実施予定の「新河岸川周辺の文化財と地形散策」では、福岡河岸よりも少し下流にある地域と旧新河岸川【昭和5(1930)年竣工の河川改修工事以前の流路】の一部をめぐる。このあたりは、江戸時代には福岡村・中福岡村とよばれていた地域の一部で、色々な史跡や文化財があります。


ながみやひかわじんじや
①長宮氷川神社
 平安時代の福岡・中福岡・福岡新田の3地域を守る神様として、古くから信仰されています。
 江戸時代に奉納された絵馬(市指定文化財)があります。

ふくおかむら まち やくばあと
⑪福岡村(町)役場跡
 上福岡歴史民俗資料館の場所には、福岡村(町)役場がありました。
 大正8年から昭和47年(1919~1972)まで、庁舎は三福学校の建物を使っていました。




昭和 20 年代(1950 前後)の福岡村役場

きゅうしゃかどう しゃかやま
⑩旧釈迦堂(釈迦山)
 今は釈迦堂墓地となっています。江戸時代には、市内仲にある薬王寺に所属し、当時は、1反3畝10歩(約 1,320 m²)の広さがありました。
 本尊の釈迦如来像(市指定文化財)は、像高 33.5 cm で、江戸時代初期につくられた仏像です。



きゅうひかけりょう
⑨旧日蔭寮
 かつては、小さなお堂のようなものがあつたと思われ。江戸時代中頃の享保年間(1716~36)に、西養寺(1頁参照)の住職だった秀算和尚(しゅうざんおしょう)が、隠居して「日蔭寮」をつくったのが始まりといわれています。

さんぶくがっこう
②三福学校
 福岡小学校の前身で、明治11(1878)年に建てられた市内最古の学校の一つです。福岡・中福岡・福岡新田の3村で建てたので、三福学校と名づけました。
 明治15年に建てられた校舎は木造平家造りで縦横3間(約5.4m)の教室が3つありました。大正6(1910)年に福岡小学校へ移転するまで、多くの子ども達が学びました。




明治時代中頃の三福学校の様子
 上福岡歴史民俗資料館に校舎の模型があります。



きゅうかんのどう かのんやま
⑧旧観音堂(観音山)
 江戸時代には観音堂があつたとされています。
 元禄12(1699)年には4畝5歩(約410 m²)の山林がありました。

ふくじゅいなりじんじや
⑦福寿稲荷神社
 江戸時代の終わり頃に、中福岡村の人々が京都の伏見(ふしみ)稲荷に参詣し、この地にまつるようになったとの伝承があります。



こうちせいり きねんひ
⑥耕地整理の記念碑
 かつて花の木中学校周辺の水田は、水はけが悪く、腰まで水につかるほどの深田でした。
 昭和18(1943)年から行った耕地整理で、水はけも良くなり、収穫高もあがりました。完成を記念して、昭和 28 年に建てられました。

はやふねはつしょう ち
④早船発祥の地
 早船とは、新河岸川舟運の中で、乗客と軽急荷物を扱う船便を言います。午後3時に新河岸(川越市)を出発、終点の浅草(東京都台東区)には翌日の昼頃には到着しました。
 この場所には、早船の創始者である船頭の家がありました。



平成9(1997)年までこの地にあった早船屋の建物

にしきたいなり
⑤西方稲荷
 文化 10(1813)年に、東京都文京区にある妻恋(つまこい)稲荷から分社し、吉野家の屋敷神としてまつたのが始まりのようです。かつては、初午(はつうま)の前日に、子ども達のおコモリ行事もありました。(文化財だより第5号掲載)

おおすぎじんじや
③大杉神社
 明治 11(1878)年に、福岡河岸の船問屋や船頭たちが中心となって建てた神社で、舟運関係者の信仰を集めていました。
 もとは、今の場所よりも北(上流)の方にあり、神社の前の川が緩やかに流れていたため、船がとなぎやすい場所でもありました。
 船頭は、航行する時は必ずお参りし、時間が無い時は船の上から賽銭(さいせん)を投げました。



昭和 11(1936)年 改修後の新河岸川にかけられた福岡橋と大杉神社

おおすぎじんじやほうのうがく
大杉神社奉納額(市指定文化財)
 明治 18(1885)年に新河岸川・荒川・江戸川・綾瀬川・利根川・鬼怒川などの関東各地の船頭約 100 人により奉納されました。
 上福岡歴史民俗資料館に複製があります。



「やさしい日本語でめぐるまちさんぽガイドマップ」を社会教育課、資料館窓口等で配布しています。(無料)ぜひご活用ください。

イベントカレンダー (3月~5月)

*開催時間等、詳しくは市広報等でご確認ください。
*感染症や天候等の状況によっては、内容を変更しての開催または中止にする場合があります。

3月

7日(火)~12日(日)	上福岡歴史民俗資料館友の会作品展	上福岡歴史民俗資料館
18日(土)	古民家で聞く講談	福岡河岸記念館
19日(日)	お手玉をつくってあそぼう	大井郷土資料館
25日(土)	新河岸川周辺の文化財と地形散策	上福岡歴史民俗資料館・権現山古墳群・大杉神社ほか
25日(土)	福岡河岸記念館フォトコンテスト表彰式	福岡河岸記念館
25日(土)~5月21日(日)	企画展「ふじみ野に馬がいた!？」	上福岡歴史民俗資料館
26日(日)	ライアーコンサート&ワークショップ	旧大井村役場
30日(木)	ダンボールをつかった機織り	上福岡歴史民俗資料館

4月

8日(土)・29日(土・祝)	福岡河岸記念館 特別公開	福岡河岸記念館
15日(土)~5月14日(日)	五月人形展	福岡河岸記念館・大井郷土資料館
23日(土)	第1回学習講座	上福岡歴史民俗資料館

5月

6日(土)	福岡河岸記念館 特別公開	福岡河岸記念館
18日(木)	国際博物館の日(無料公開)	福岡河岸記念館

●文化財日誌 (令和4年12月~令和5年2月)

- 12月 6日 資料館・文化財ボランティア会議
- 12月 11日 水引でつくるミニ正月かざり (会場:旧大井村役場)
- 12月 20日 駒西小学校文化財展示室作業
- 12月 23日 文化財保存活用地域計画研修会
- 1月 10日 資料館・文化財ボランティア会議
- 1月 17日 駒西小学校文化財展示室作業・さぎの森小学校まゆ玉飾り協力
- 1月 20日 人間地区社会教育協議会 管内研修
- 1月 24・31日 さぎの森小学校文化財展示室作業
- 1月 27日 第2回ふじみ野市文化財保護審議会
- 1月 28日 ホウキモロコシでつくるミニほうき (会場:旧大井村役場)
- 2月 1日 埼玉県市町村文化財保護行政担当者会 第2回全体会
- 2月 7日 資料館・文化財ボランティア会議
- 2月 8日 人間東部地区文化財保護連絡協議会 第2回会員研修
- 2月 10日 大井小学校3年生総合学習「昔のくらし」授業
- 2月 14日・28日 駒西小学校文化財展示室作業
- 2月 20日 群馬県川場村ほうきづくり関係者訪問対応
- 2月 25日 水引でつくるおひなさま (会場:旧大井村役場)



12月11日 水引でつくるミニ正月かざり

市内の文化財・遺跡情報が満載

遺跡情報システム

遺跡情報、指定文化財、石造物、神社仏閣などの場所や情報を検索できます。

▼2023年1月アクセス数986件

(昨年比-119)



近場で楽しもう!文化財ガイド

市内の文化財、神社仏閣、文化財説明板などを紹介したガイドマップです。

